










## Situace stavby v KM

Kat. území: Jevišovice, 659355

Měřítko: 1:500

-  nová přípojková skříň
-  nový zemní kabel NN
-  ochranné pásmo kabelu NN
-  stávající přípojková skříň
-  stávající betonový sloup NN
-  stávající zemní kabel NN
-  stávající venkovní vedení NN